



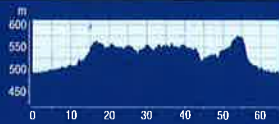





14 Burgen-, Schlösser- und Täler-Rundtour

Weite Landschaften und idyllische Orte

Schloss Seehof, die Giechburg, Schoss Greifenstein: Auf dieser E-Bike Tour liegt der Fokus auf den Burgen und Schlössern am Weg. Ebenfalls unbedingt sehenswert: die sanften Täler der Fränkischen Alb und die wunderschöne Fränkische Toskana.

Die abwechslungsreiche Rundtour verläuft zunächst durch das hügelige Vorland des Frankenjuras, weiter auf die Fränkische Albhochfläche mit typischen Felsformationen und Trockentälern, durch weite Naturlandschaften und idyllische Orte des Frankenjuras mit sehr guten Einkehrmöglichkeiten bis nach Heiligenstadt im Leinleitetal. Ab hier geht es sanft ansteigend durch das obere Leinleitetal in die unberührten Wälder der Fränkischen Alb mit immer wieder herrlichen Ausblicken. Nach einer steilen Abfahrt zwischen Lindach und Melkendorf verläuft die Route sanft-hügelig durch die Fränkische Toskana über Litzendorf zurück nach Memmelsdorf. Die Streckenführung erfolgt auf touristischen Radrouten.



	Länge: 69 km	Höhendifferenz: 319 m	Gesamtanstieg: 1175 Höhenmeter
			Höhe max.: 572 m Höhe min.: 259 m
	Streckenverlauf: Memmelsdorf • Scheßlitz • Burgellern • Schederndorf • Stadelhofen • Königsfeld (über die „Fürstbischöfliche Tour“) • Brunn • Heiligenstadt (über die „Natur und Kultur Tour“) • Lindach • Litzendorf • Memmelsdorf (über den „Burgenstraßen-Radweg“)		
	Sehenswürdigkeiten: Memmelsdorf mit Kirche und Schloss Seehof, Scheßlitz mit naher Giechburg (Abstecher), Aufseßquelle in Königsfeld, Schloss Greifenstein, Heiligenstadt mit Marktplatz, Tal der oberen Leinleitetal, Skulpturenwege im Raum Litzendorf, Kirche St. Wenzeslaus in Litzendorf		
	Einkehrmöglichkeiten: Memmelsdorf, Drosendorf, Giech, Scheßlitz, Burgellern, Burglesau, Schederndorf, Stadelhofen, Königsfeld, Heiligenstadt, Burggrub, Oberleinleiter, Tiefenpözl, Litzendorf, Naisa, Pödeldorf		
	ÖPNV: Diverse Buslinien fahren entlang der Strecke, die Fahrradmitnahme ist eingeschränkt möglich. Bitte informieren Sie sich unter www.vgn.de		
	Weitere Informationen: www.bambergerland.de/radfahren		

