





Herzlich willkommen


Die Kapellenwege um Königsfeld führen Sie zu 18 Kirchen und Kapellen in der Umgebung von Königsfeld. Der Wanderweg bietet Ihnen Einblicke in die Welt der katholischen Heiligenverehrung und erzählt Geschichte und Geschichten von der Spätantike bis heute. An den Stationen kommen katholischer Volksglaube und ländliches Brauchtum zur Sprache. Sie animieren zu Andacht und Demut sowie zu Lebensfreude und Zuversicht.

Es gibt mehrere Rundwegvarianten für kürzere und längere Wanderausflüge:

 **Grüne Route:** Barrierefreier Rundweg um Königsfeld: ca. 3,5 km, zum Großteil asphaltierte Wege

 **Blaue Route:** Rundweg nach Kotzendorf, Voimannsdorf und Huppendorf: ca. 12,5 km, zum Großteil befestigte Wege





 **Rote Route:** Rundweg nach Treunitz und Steinfeld: ca. 15,2 km, zum Großteil befestigte Wege

 **Gelbe Route:** Rundweg nach Huppendorf, Hohenpöhl, Laibarös und Poxdorf: ca. 17,1 km, zum Großteil befestigte Wege




Alle Wanderungen beginnen in der Ortsmitte auf dem Parkplatz am Gefallenendenkmal unterhalb der Pfarrkirche. Parkmöglichkeiten finden Sie dort oder am westlichen Ortsausgang am Sportplatz. Die größeren Routen (roter, gelber, blauer Weg) können mit dem Spaziergang durch den Ort (grüner Weg) verbunden werden.

Kapellenweg Königsfeld



-  Grüne Route, ca. 3,5 km
-  Blaue Route, ca. 12,5 km
-  Rote Route, ca. 15,2 km
-  Gelbe Route, ca. 17,1 km

- 1** Pfarrkirche Königsfeld
- 2** Kapelle St. Anna
- 3** Marienkapelle „Grotte“
- 4** Schleupners-Kapelle
- 5** Kuli-Kapelle
- 6** Hubertuskapelle
- 7** Feldkapelle Treunitz
- 8** Kapelle St. Sebastian
- 9** Pfarrkirche Steinfeld
- 10** Feldkapelle Steinfeld
- 11** Kreuzkapelle Steinfeld
- 12** Kapelle St. Peter u. Paul
- 13** Kapelle Maria Frieden
- 14** Kapelle Hohenpöhl
- 15** Filialkirche Hohenpöhl
- 16** Kapelle St. Laurentius
- 17** Muttergotteskapelle
- 18** Kapelle Voimannsdorf

-  VGN-Haltestelle
-  Parkplatz
-  Kirche / Kapelle
-  Wegkreuz / Denkmal
-  Einkehrmöglichkeit
-  Mühle / Höhle
-  Sende-/Sportanlage
-  Naturdenkmal
-  markanter Felsen
-  besonderer Baum
-  Doline
-  Schanze, Grabhügel

